Architecture, Design and Conservation
Danish Portal for Artistic and Scientific Research

Aarhus School of Architecture // Design School Kolding // Royal Danish Academy

Hundborg

Andersen, Anne-Grete

Publication date:
2011

Document Version:
Peer-review version

Link to publication

Citation for pulished version (APA):
Andersen, A.-G. (2011, maj). Hundborg: Kortlægning af landsbyer under pres .
https://www.kulturarv.dk/fbb/index.htm;jsessionid=7581F73F5CE51A60AAAA7DA249E7605B

General rights
Copyright and moral rights for the publications made accessible in the public portal are retained by the authors and/or other copyright owners and it is a condition of accessing publications that users recognise and abide by the legal requirements associated with these rights.

- Users may download and print one copy of any publication from the public portal for the purpose of private study or research.
- You may not further distribute the material or use it for any profit-making activity or commercial gain
- You may freely distribute the URL identifying the publication in the public portal ?

Take down policy
If you believe that this document breaches copyright please contact us providing details, and we will remove access to the work immediately and investigate your claim.

Download date: 20. Apr. 2024

ARKITEKTSKOLEN AARHUS Designskolen Kolding Det Kongelige Akademi

SAVE - kortlægning og registrering af bevaringsværdier / 01
Bebyggede strukturer

Identifikation

KOMMUNENUMMER	KOMMUNE
	Thisted kommune
BETEGNELSE (NAVN PÅ BEBYGGET STRUKTUR)	
Hundborg	

1. DOMINERENDE TRÆK	2. BEBYGGELSESMØNSTER	3. UDSNIT OG DELE
X	X	X

REGISTRERINGSDATO	REGISTRATOR
april/juni 2009	AGA - Anne-Grete Andersen

Kort over bebygget struktur

FX: TERRÆNFORMER / RUMDEFINERENDE ELEMENTER / HOMOGENE FORLØB / GRÆNSER / FIKSPUNKTER / KIG

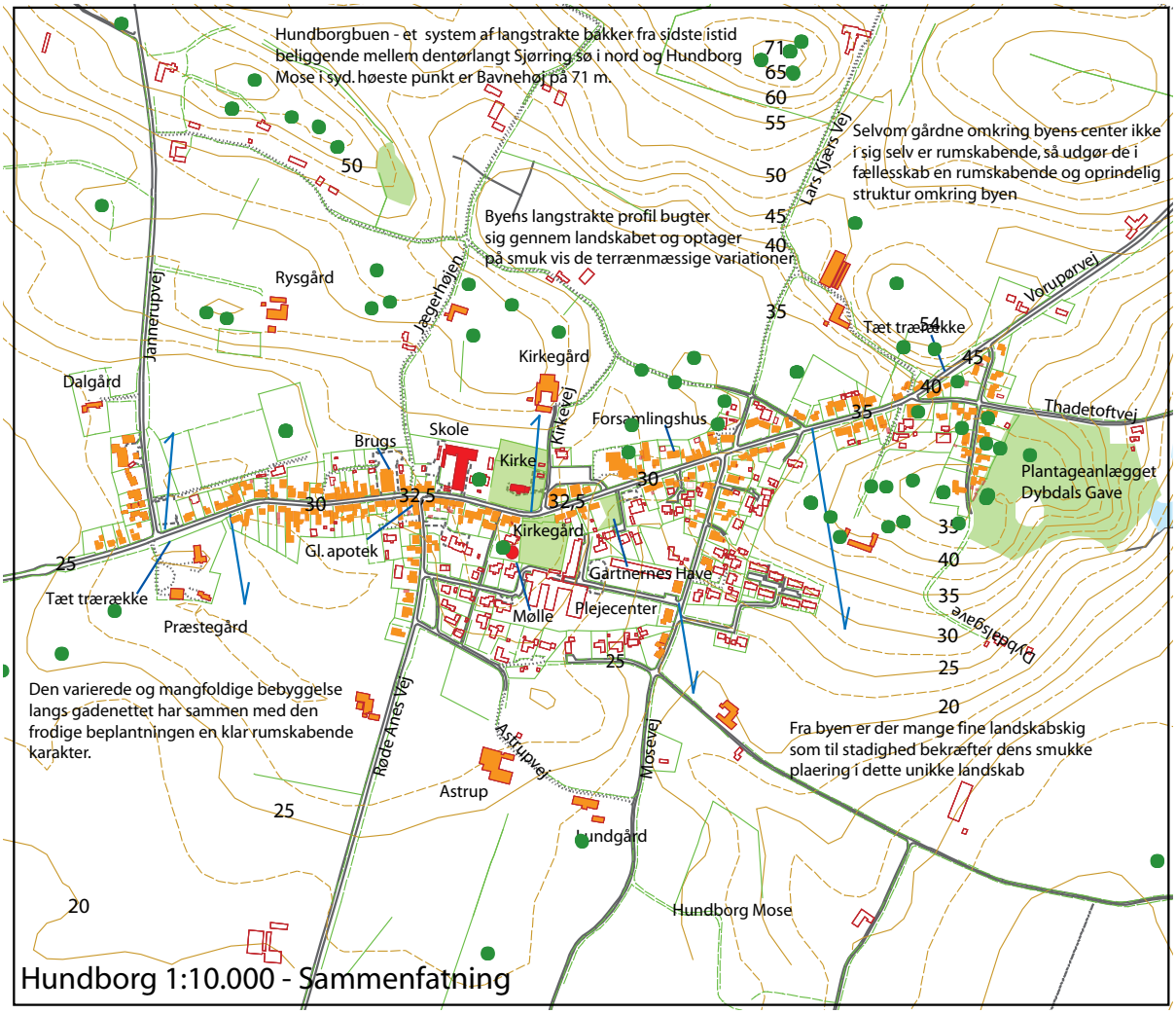

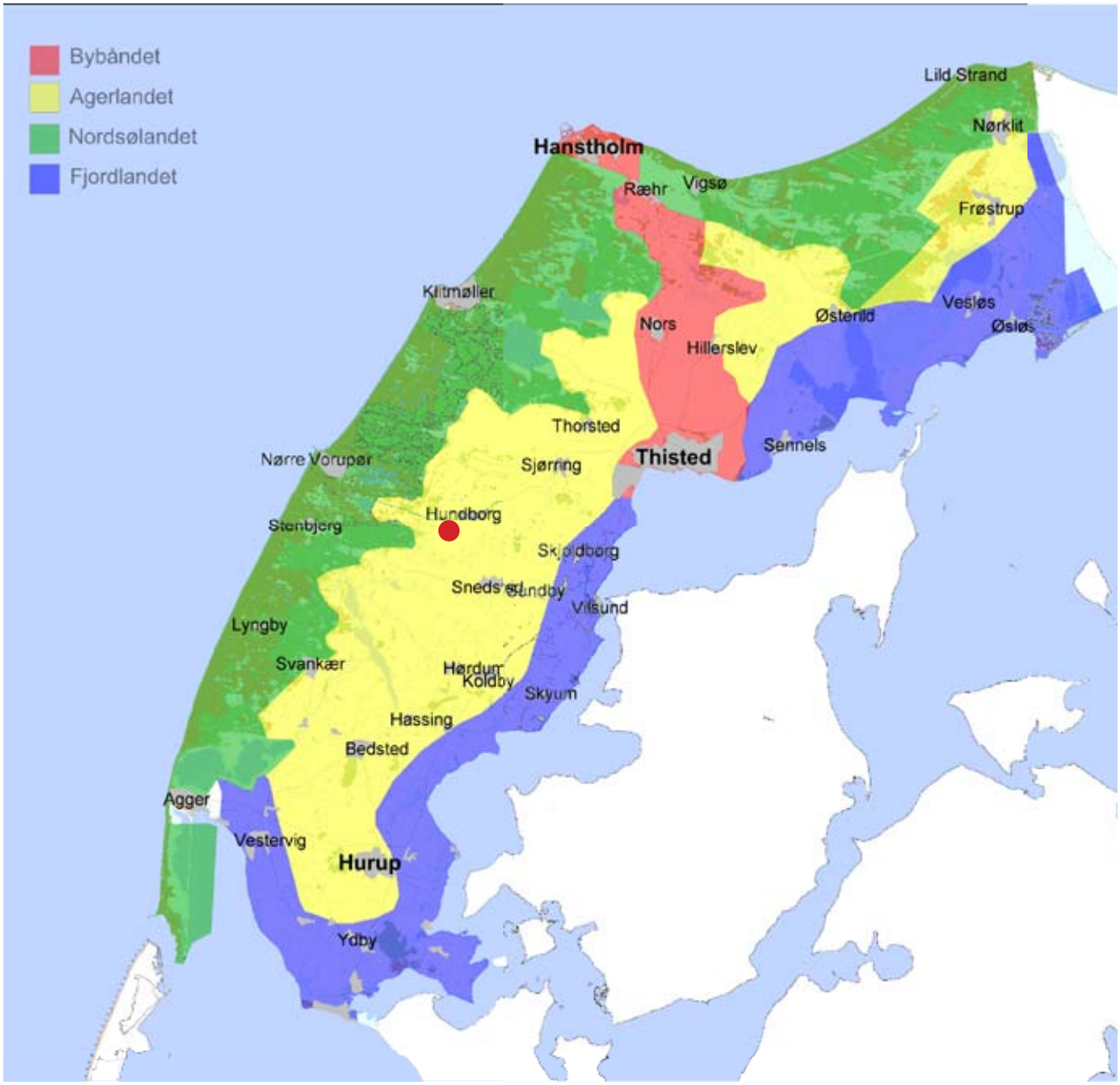

Overordnet landskabelig placering

Landskabet i Thy er inddelt i 4 landskabelige hovedområder:

1. Nordsølandet mod vestkysten, 2. Fjordlandet mod fjordkysten, 3. Agerlandet i midten og 4. Bybåndet mellem Thisted og Hanstholm.

Hundborg ligger i det såkaldte Agerland med gode jorde på landevejen mod Nørre Vorupør og tæt på Nordsølandet, som stort set udgør Nationaltpark Thy´s område.

Kilde: Thisted kommune - Planstrategi

Topografisk undersøgelse

FX: TOPOGRAFISKE FORHOLD / STRUKTURERENDE LANDSKABSTRÆK OG AREALANVENDELSE / BYPROFIL-SILHUET / GRÆNSE MELLEM BYRUM OG LAND / GRÆNSE TIL VAND / INFRASTRUKTUR OG TEKNISKE ANLÆG

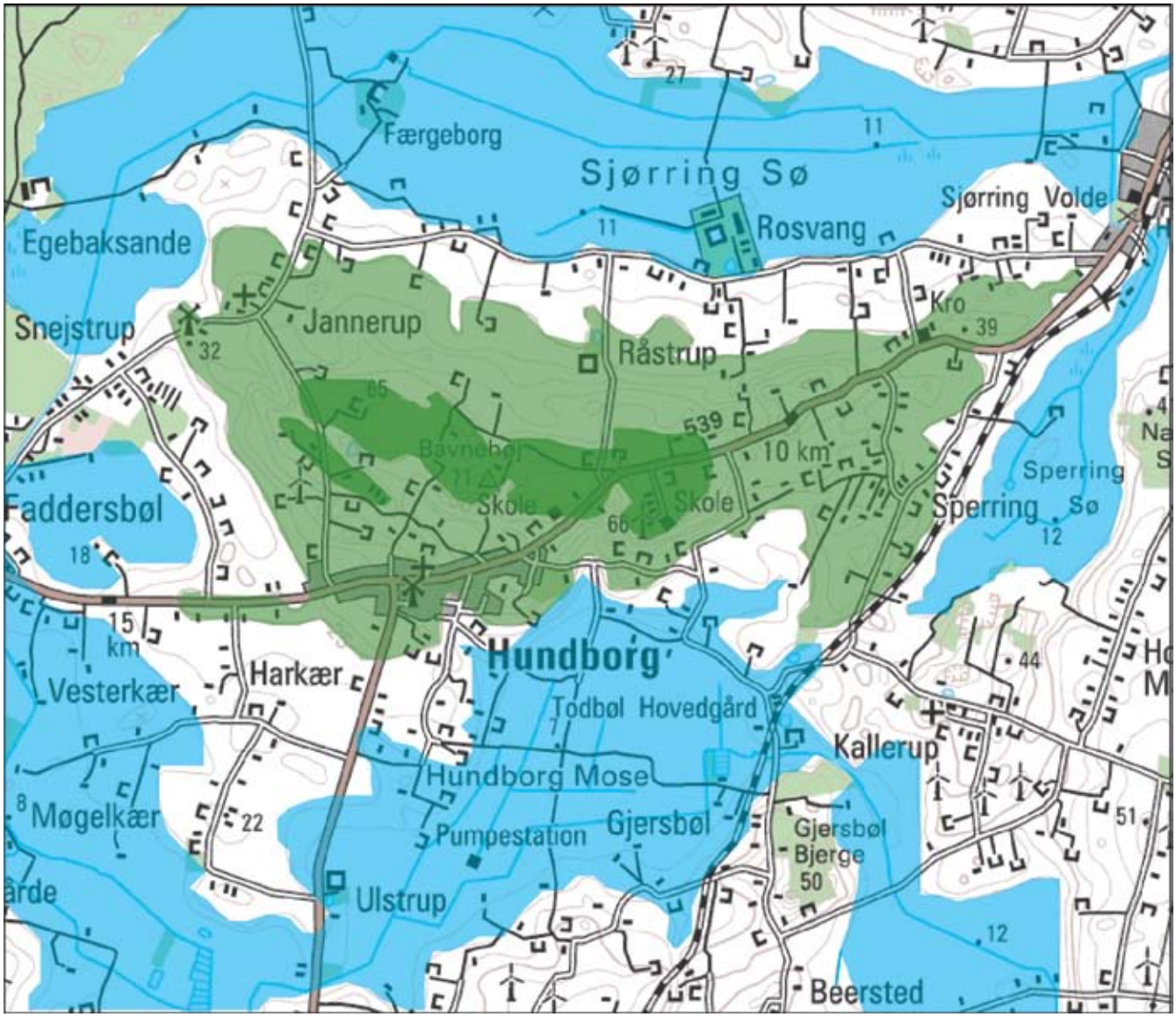

Vandområder

Hundborgbuen

Hundborg 1:50.000 – geodætiske grundkort med informationer om hvorledes landskabet kunne have set ud i stenalderen, hvor vandet har stået ca. 4 - 5 meter højere end i dag.

Landskabet omkring Hundborg er et af Thys mest spændende geologiske områder. Det bakkede terræn udgør den vestligste del af en række randmoræner, der følges mod øst over Mors og Fur til Randersegnen.
Umiddelbart nord for landsbyen Hundborg ligger et bakket højdedrag kaldet Hundborgbuen, som er et system af langstrakte parallelle bakker, der ligger i en bølget formation.
Hundborgbuen er en del af en israndslinie, der blev dannet under den sidste istid. Under en midlertidig klimaforværring er isen trængt sydpå igen og en gletsjertunge fra nord har skubbet denne mægtige jordvold foran sig og har dermed dannet dette utrolige landskabstræk. Bakkedraget når i Bavnehøj (1638 Bavnhøy) den anseelige højde af 71 meter.
Mod nord ligger, den nu udtørrede Sjørring sø, der formodentlig er en inderlavning fra istiden skabt i forbindelse med Hundborgbuen. Søen strakte sig fra Sjørring i øst til Jannerup kirke i vest.
Søen blev tørlagt i 1857-65 under ledelse af kaptajn Jagd, hvor der til formålet blev gravet en afvandingskanal fra søen og sydpå til lidt forbi Faddersbøl. Afvandingskanalen strakte sig over 2 km og gik visse steder helt ned i 12 meters dybde.

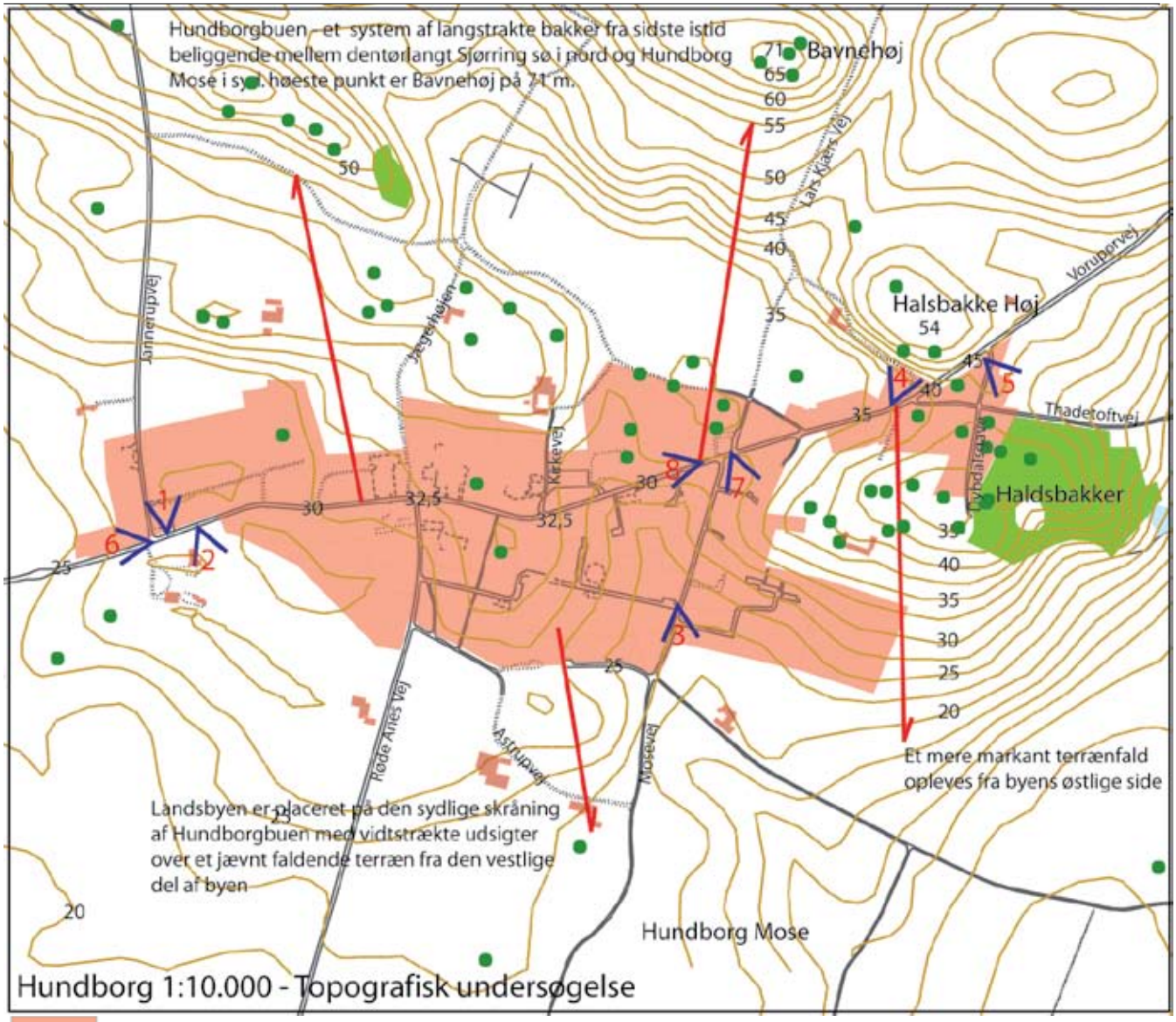

Byflade
Gårde
Kig og sigtelinier
Skovflader
Højdekurver
Veje
Skovtræer
Vandløb
Hegn
Fortidsminder
Udsigt

Med vand som den vigtigste lokaliseringsfaktor på vore breddegrader, med store vidtstrakte engområder i syd, en lettilgængelig adgang til tørvegravning i Hundborg Mose og en sydvendt skråning med brugbart agerjord har betingelserne for bosætning på dette sted været gunstige.

Og i dette specielle og smukke landskab på grænsen mellem istidslandskabet og Littorinafladen, mellem tidligere anseelige vandområder, mellem ager og eng ligger landsbyen Hundborg.

Landsbyen ligger i læ for foden af Hundborgbuen på den sydvendte skråning med en vid og storslået udsigt over et småbakket og svagt skrånende terræn til det lave landskab i syd, hvor den store Hundborg Mose nu breder sig.

Mosen har gennem tiderne med skiftende metoder kunnet levere tørv til brændsel m.m. Tørvegravningen fik en opblomstring omkring 2. verdenskrig, men sluttede få år herefter på grund af billig kul og olie.

Landsbyens hovedgade – Vorupørvej snor sig svagt i landskabet på langs af Hundborgbuens rand og bugter sig markant gennem det småbakkede terræn.

1. Fra byens vestlige ende er der udsigt til nogen af de mange oldtidshøje i området og et kig til Rysgård i det fjerne

2. Udsigten mod syd fra den vestlige ende blokeres visse steder af det småbakkede landskab, som dog giver en klar fornemmelse at befinde sig på randen af landskabet

3. Fra midten af landsbyen i den sydlige ende af Mosevej er der en storslået udsigt over det jævnt faldende terræn, som understreger landsbyens smukke landskabelige placering.

4. I den østlige ende af landsbyen kommer Hundborgbuens bakkedrag i vest tæt på hovedgaden og i baggrunden af beplantningen anes flere oldtidshøje.

5. I den østligste del er der et langstrakt kig over det smukke landskab indrammet af plantageanlægget Dybdahlsgave mod vest.

6. Mod vest afsluttes landsbyen "brat" af et tydeligt fald i terrænet med udsigt over det åbne land

7. Mod syd afsluttes landsbyen klart og tydeligt i et smukt indrammet landskabskig

8. Hovedgaden Vorupørvej har underlagt sig de landskabelige forhold, hvor den både slynger og bugter sig i det småkuperede landskab og giver byens langstrakte form en kærkommen variation

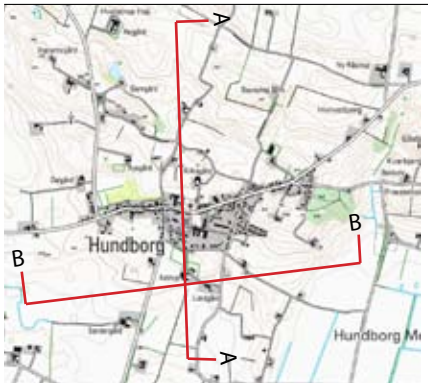

Oplevet snit i Vorupørvej

Historisk analyse

FX: HISTORISK BYPLAN / MATRIKELSTRUKTUR / BYUDVIKLINGSOMRÅDER / FUNKTIONELLE BYOMRÅDER / GADE- OG VEJSTRUKTUR / BYGNINGSHISTORIE / BYRUMSENHEDER / FUNKTIONELLE SAMMENHÆNGE

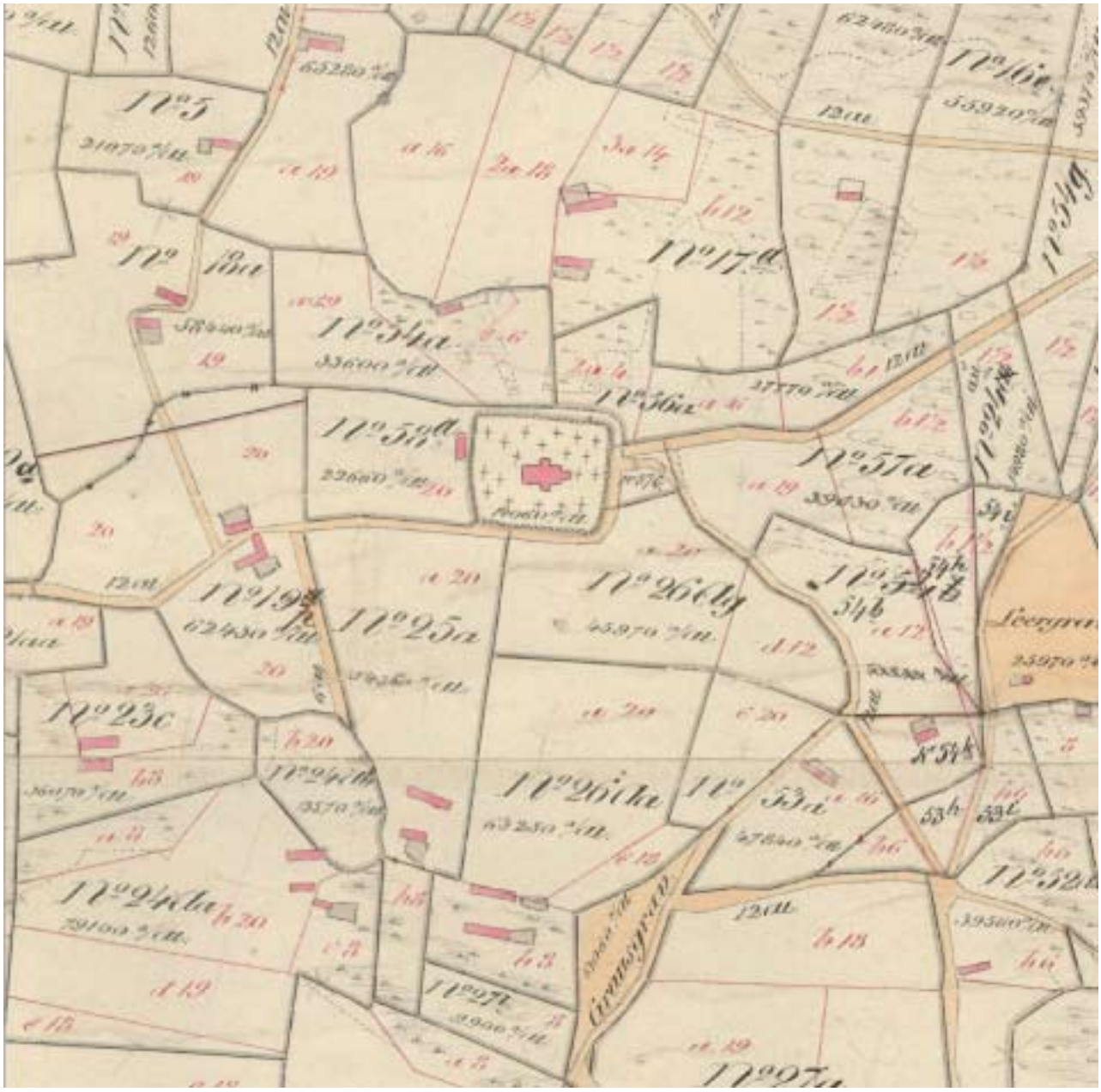

På original 2 kortet (1856-1869) ses Hundborgs spredte karakter tydeligt. Kirken er placeret i midten ud til en gennemgående landevej medens den øvrige bebyggelse – gårdene – ligger i en spredt formation her omkring.
Denne struktur har været landsbyens oprindelige og dermed den bærende bebyggelses struktur for landsbyen.

Det varierede og småbakkede terræn afspejler sig i landsbyens form gennem gårdenes placering i læ af bakkerne, hvor der har været bedst plads. Det kan være rimeligt at antage, at landsbyen er skabt ud fra et antal mindre enkeltgårde, som først i tidens løb gennem tilkomsten af flere gårde er nået op på en fælles dyrkningsenhed.
Fra gårdene går der småveje eller stier ned til hovedgaden og kirken men ikke specielt mellem gårdene.

Denne samling af spredte gårde kan med lidt god vilje kaldes en landsby.

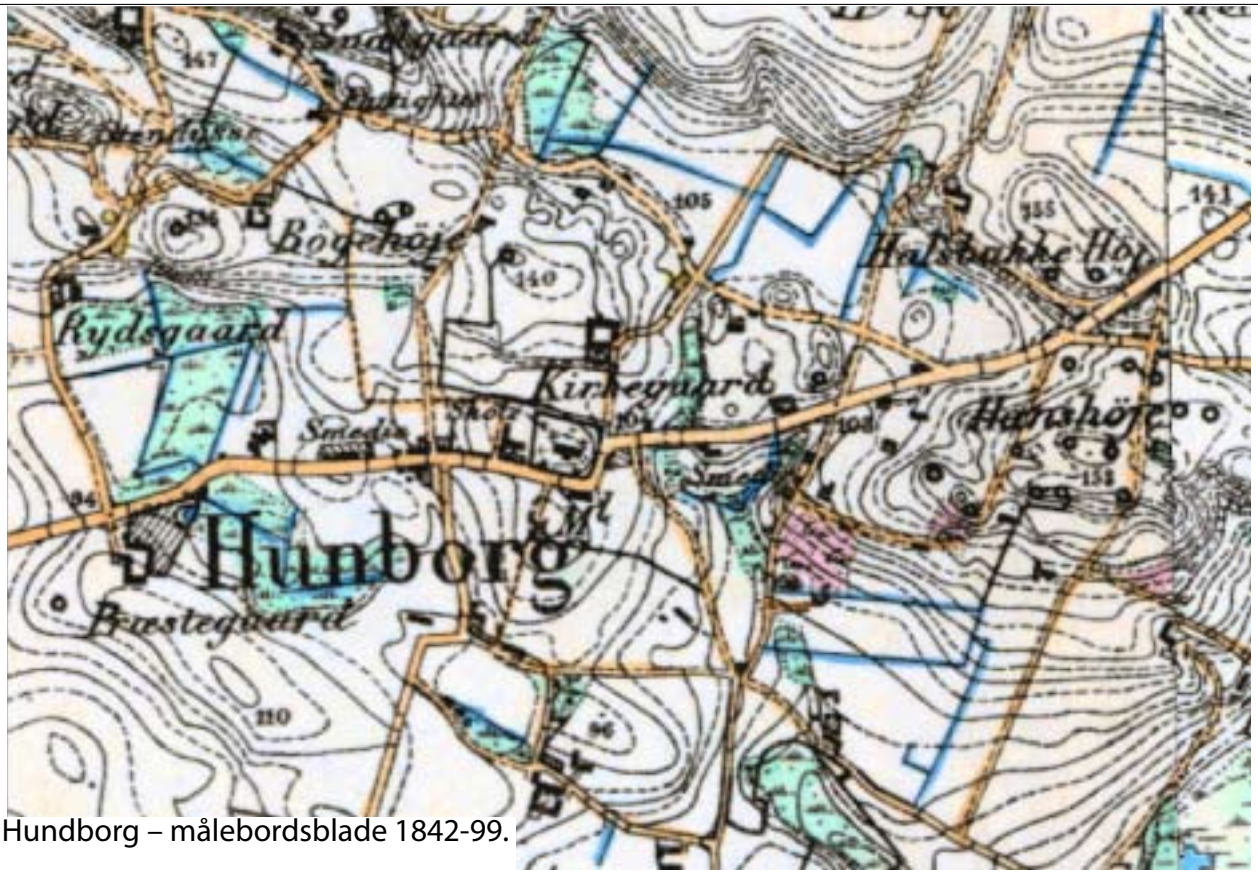

Hundborg – målebordsblade 1842-99.

De store gårde danner stadig en åben ring omkring kirken, men en smule bebyggelse er kommet til og har placeret sig langs hovedgaden sammen med kirken.

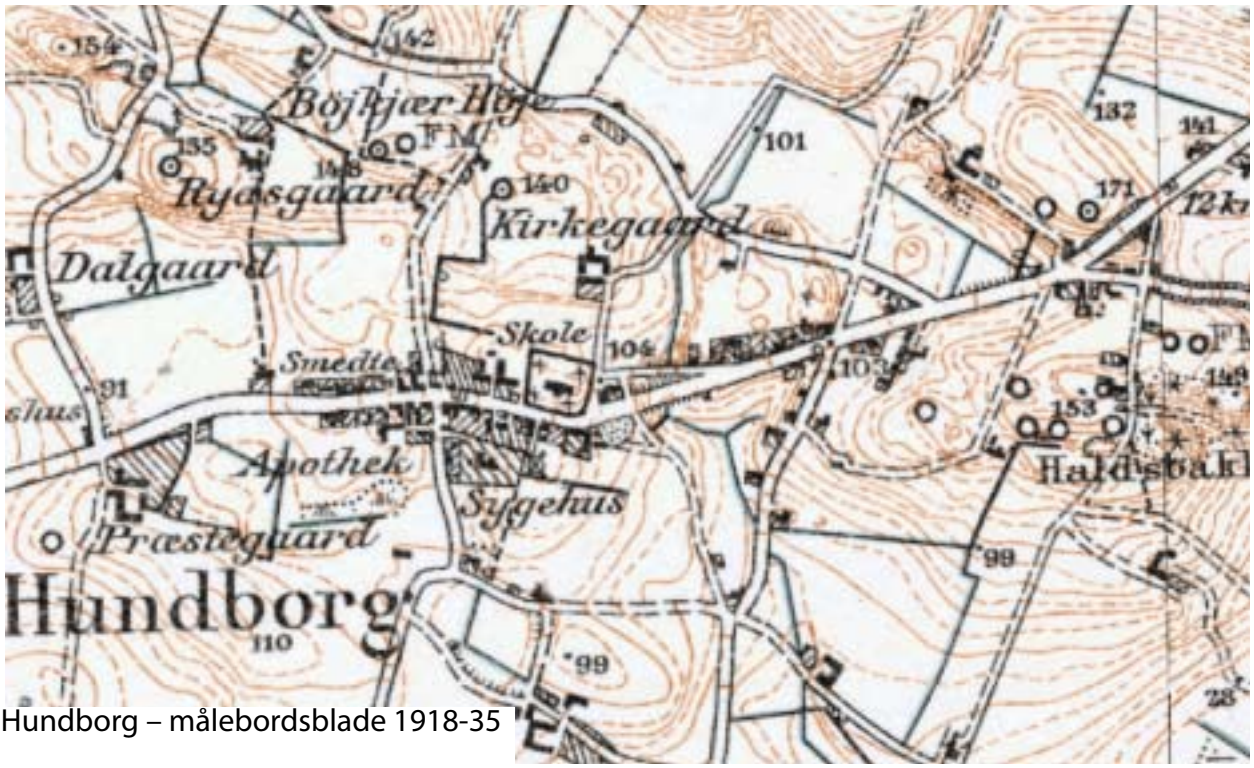

Hundborg – målebordsblade 1918-35

Udviklingen langs hovedgaden går forholdsvis stærkt, og man kan efterhånden tale om en nyopstået bykerne med service. Grunden er lagt til Hundborgs udvikling fra landsby til primær serviceby. Vejstrukturen er stadig genkendelig, dog er hovedgaden blevet udrettet ved kirken.

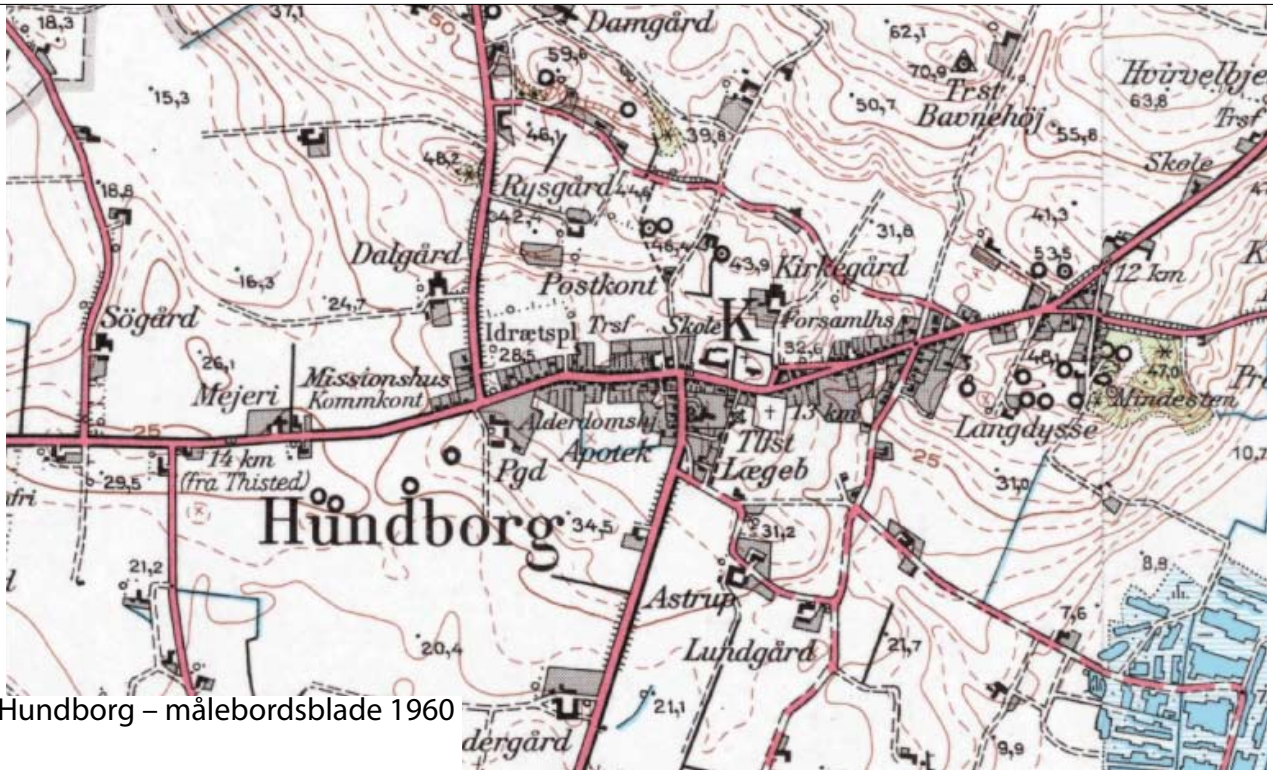

Hundborg – målebordsblade 1960

Der er sket en fortsat fortætning langs Vorupørvej men også en mindre udvidelse omkring Dybdahlsgave. En ny kirkegård er etableret syd for landevejen og Jannerupvej i nord og Røde Anes Vej i syd er blevet rettet ud. Men hovedstrukturen i vejnettet er stadig genkendeligt

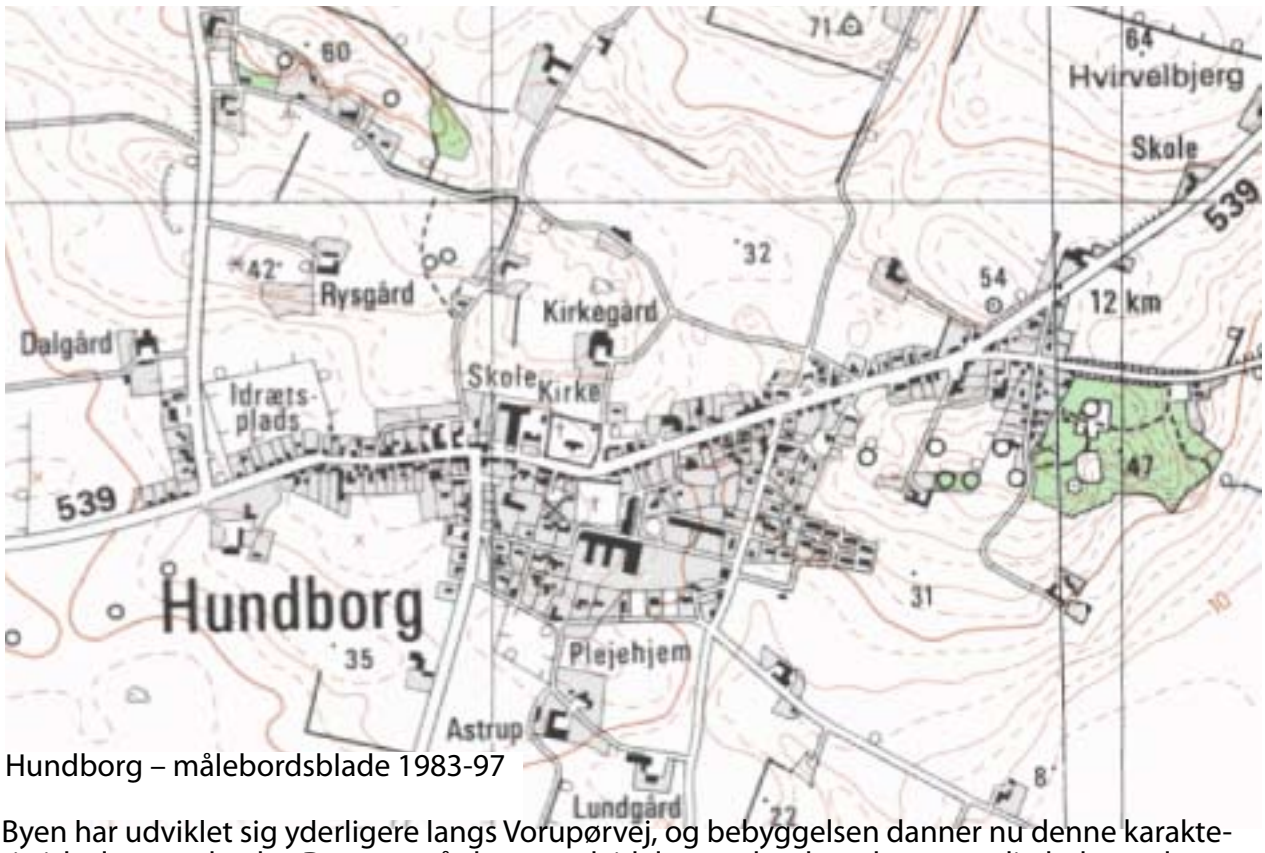

Hundborg – målebordsblade 1983-97

Byen har udviklet sig yderligere langs Vorupørvej, og bebyggelsen danner nu denne karakteristiske langstrakte by. Der er også sket en udvidelse mod syd med en anseelig bebyggelse omkring den gamle mølle.
Mosevej er blevet udrettet, men som helhed er strukturen bevaret.

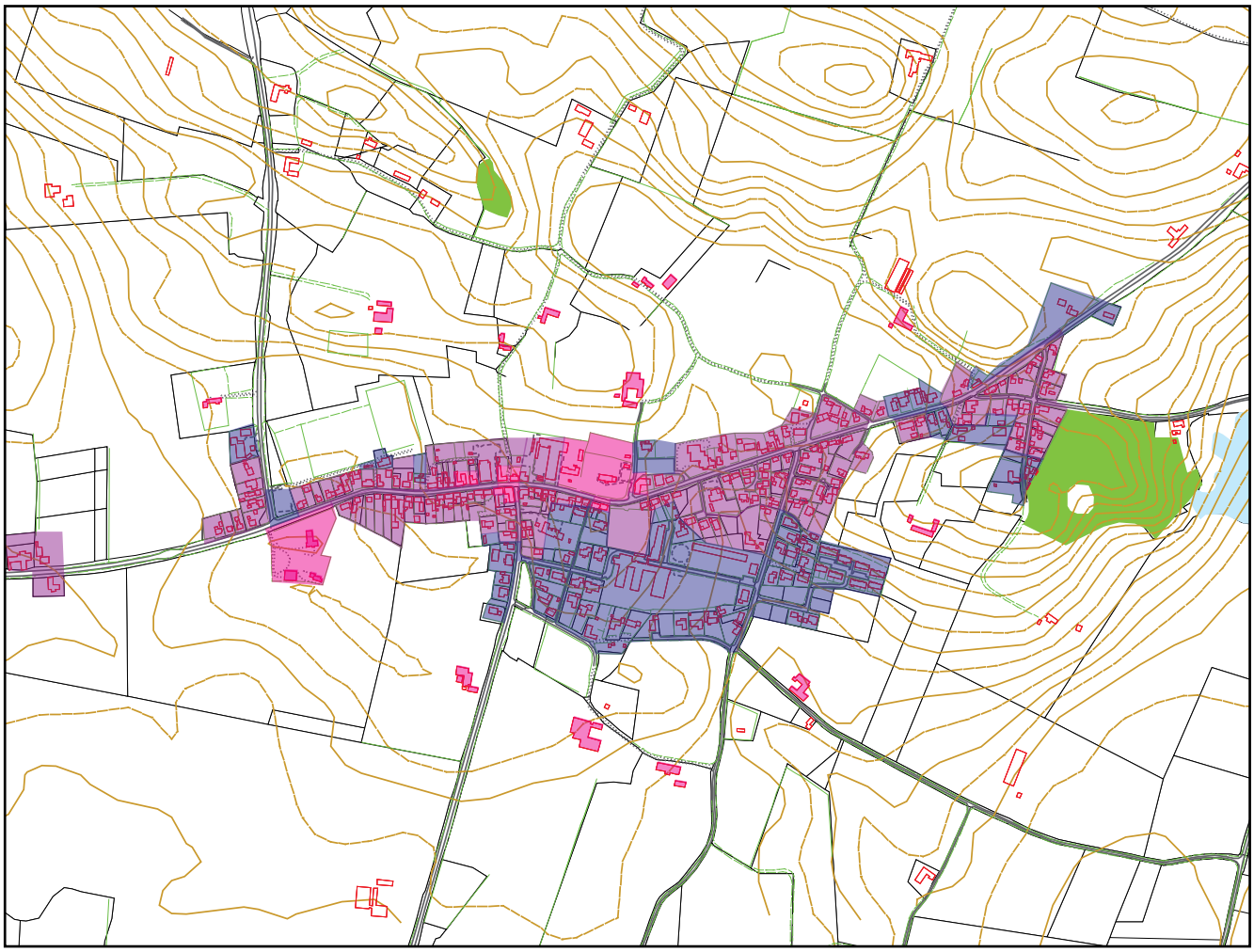

Bygning
Skovflader
Højdekurver
1813-1883
1883-1960
1960-2009

I Hundborg sogn findes 53 fredede gravhøje og resterne af en langdysse. 110 gravhøje er dog imidlertid sløjfede. I området omkring plantageanlægget Dybdahlsgave har der ligget over 20 høje, men over halvdelen er i dag helt eller delvist sløjfet. Den store mængde gravhøje vidner dog om, at egnen har været tæt befolket i bronzealderen.
Under anlæggelsen af en ny fodboldbane blev der fundet rester af en gammel bebyggelse, der viste sig at blive den hidtil største udgravning i Thy af fund fra vikingetiden. Udgravningen viste, at Hundborg, som landsby har en 1000 år gammel historie.
I de historiske kilder er Hundborg i 1348 kendt som Hundborgh. Landsbyen blev udskiftet i 1802 som en blokudskiftning, men da gårdene i forvejen lå meget spredt, er der formodentlig ikke sket den store udflytning, hvilket de stadig mange gårde omkring landsbyens nuværende kerne kunne være et tegn på. Landsbyen karakteriseres ifølge Frit Hastrup, som en vejklyngeby og enkeltgårde, hvor bebyggelsen ligger ud til småslyngede vejsystemer.
Hundborg betegnes i 1961 som en bymæssig bebyggelse med kirke, præstegård, skole, friskole, kommunekontor, kommunebibliotek oprettet i 1944, privat syge- og hvilehjem oprettet i 1936, Thylands ungdomsskole oprettet 1947, legatstiftelse oprettet 1883 af etatsråd P Knudsen, forsamlingshus, missionshus opført 1958, apotek, lystanlægget Dybdahls Gave, stadion, afholdshotel, Hundborg-Jannerup Kommunes Spare- og lånekasse oprettet 1872, andelsmejeri oprettet 1902 og brevsamlingssted.
Hundborg oplevede en højglansperiode i 1950-60 med mange arbejdspladser, servicebutikker og håndværksvirksomheder samt et mejeri lige uden for byen mod vest. Indtil 1970 havde byen kommunekontor med dertil knyttede institutioner, men fra 70´erne gik det stærkt tilbage for byens erhvervsliv. Hundborg har dog stadig flere faciliteter så som skole og stadion, børnehave, friskole, ungdomsskole, ældrecenter og bofællesskab for fysisk- og psykisk syge, samt Lægehus. Desuden rummer byen langs hovedgaden en brugsforening, en sparekasse, forsamlingshus og en snedkervirksomhed.
Landsbyen er meget aktiv og der er et stærkt socialt sammenhold og et højt aktivitetsniveau blandt beboerne med mange lokale foreninger og et velfungerende lokalhistorisk arkiv.

Billede af den gamle brugsforening, der åbnede i 1907 i den tidligere købmandsforretning. Butikken lå til højre, lager og stald i midten og uddelerens bolig til venstre. I 1936 byggedes den nuværende bygning, der senere er blevet udvidet flere gange.

Den centrale del af byen set mod vest. Apoteket, der ligger til venstre blev opført i 1907. Det blev nedlagt i 1967 og bygningen blev efterfølgende omdannet til kro/ restaurant.

Hundborg Mølle er bygget i 1839. Den stod oprindeligt syd for hovedgården Ulstrup, men blev senere flyttet til Hundborg for bedre at kunne betjene kunderne. Den blev placeret på den gamlegravhøj "Klokkenshøj", som tidligere havde været fundament for kirkens klokkestabel. Driften stoppede i 1947, hvorefter den blev solgt og ombygget til en treetagers ferielejlighed

Kirken i Hundborg er en romansk kvadrestens bygning på en profileret dobbeltsokkel bestående af kor og skib samt nyere våbenhus. Kirken er formodentligt opført i 1100-1200 tallet. I sin nuværende skikkelse har skibet en anseelig vestlig forlængelse, som i virkeligheden er den underste del af et sengotisk tårn, der blev nedrevet i 1686. Historier fortæller, at det muligvis var Jakob Sparre fra hovedgården Råstrup, der skulle have brugt materialet fra tårnet til udbygning af Råstrups hovedbygning. I 1880 er der blevet anbragt en klokkekam over vestgavlen på kirken. Alt kirkens inventar er lavet til kirken bl.a. altertavle og præstestol, der blev udført 1690-91. Kirkegården er formodentlig samtidig med kirken mens udvidelsen på den anden side af landsvejen er anlagt 1937.

Sygehuset i Hundborg, der ligger ved siden af møllen blev opført i 1907 som privat sygehus med plads til 15 senge af læge Valdemar Buus. Sygehuset fungerede indtil Buus´ død i 1935. Derefter blev der drevet privat hvile/plejehjem i flere år indtil kommunen overtog stedet og indrettede det til alderdomshjem. I dag huser ejendommen bofællesskabet Røde Anes Vej.

Kilde: Lokalhistorisk arkiv Hundborg, Frits Hastrup: "Danske landsbytyper" 1964 Århus Universitet, Trap Danmark Thisted Amt 1961 Gads forlag, Viggo Hansen: "Danmarks bebyggelsesgeografi" Akademisk forlag 1976, "Geologisk set – De nordlige Jylland" Geografforlaget

Arkitektonisk iagttagelse - skitsering

FX: MÅLFORHOLD / RUMLIGE RELATIONER / ÅBNINGER / STIGNINGER / GRÆNSER / RETNINGER / BEBYGGELSESELEMENTER / BELÆGNINGER / BELYSNING

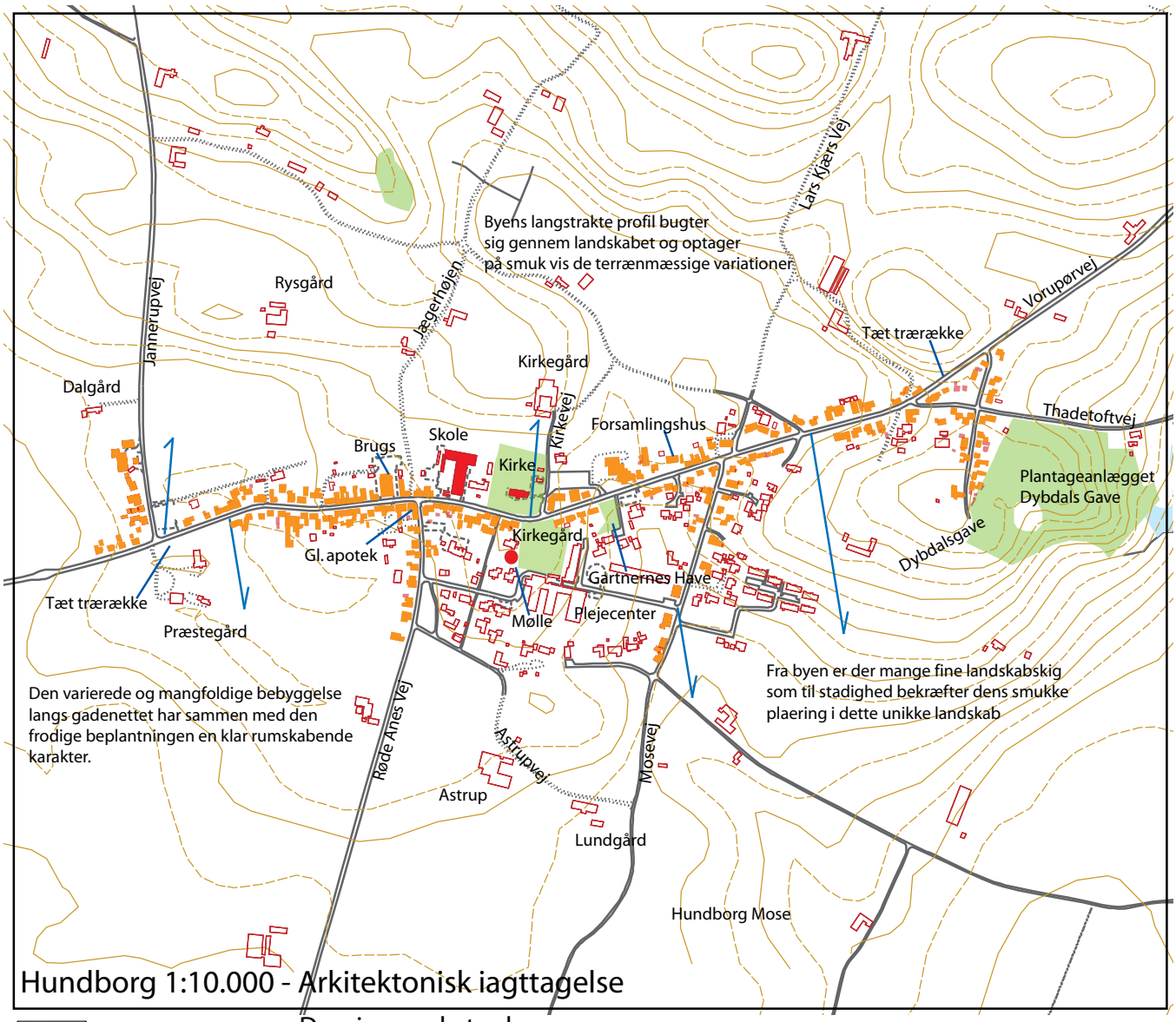

Hundborg 1:10.000 - Arkitektonisk iagttagelse

- Dominerende bygningsværk
- Markant rumskabende bebyggelse
- Bygning
- Kig og sigtelinier
- Skovflader
- Højdekurver
- Veje
- Skovtræer
- Vandløb

Dominerende træk

Hovedstrukturen i Hundborg er karakteriseret af dels den tætte bebyggelse, der ligger langs den svagt bugtede Vorupørvej, som er landsbyens hovedgade, og dels den karakteristiske krans af større gårde, der som den oprindelige landsbystruktur, omringer den nuværende bykerne.

Bebyggelsen i Hundborg er på den ene side meget forskellig i tid og arkitektonisk udtryk såvel som i kvalitet og tilstand, men alligevel fremstår den som et samlet og homogent hele.

Ved ankomsten til Hundborg fra øst får man et fint overblik over denne langstrakte by med dens mange små huse, der ligger tæt ud til vejen. Nogen gange ligger husene med langsiden og nogen gange med gavlen ud til vejsystemerne. Nogle huse er trukket lidt tilbage på grunden andre ligger helt ud til fortovet. Disse mindre variationer giver sammen med beplantningen indtryk af et lille levende miljø.
Ved ankomsten fra Hundborg fra vest får man ikke samme overblik over landsbyen, men indtrykket af en kompakt lille enhed med visse forskelligheder er dog tydeligt

Ved ankomsten fra øst opleves den kompakte by tydeligt på grund af terrænstigningen og tætheden understreges yderligere af den rumskabende beplantning

Ankomsten fra vest giver ikke det sammen overblik over byen, men tætheden især på byens nordside er markant. På sydsiden er der flere huller i bebyggelsen med fine kig udover det faldende landskab

Dominerende bygninger

Kirken

I den tætte bebyggelse i byens midte ligger en grøn kile på en mindre forhøjning af landevejen. Den udgør den gamle kirkegård på landsvejens nordlige side og en nyere udvidelse af kirkegården på den sydlige.

På den nordlige side i denne klart markerede åbning i den kompakte by er byens kirke placeret, lidt tilbagetrukket fra vejen på det svagt stigende terræn hvorfra der er en vid udsigt over landskabet mod syd.

Kirken, der er en mindre romansk blytækket granitstens kirke med en klokkekam, bryder på en kvalitativ måde byens rytme og virker som et samlende bindeled mellem landsbyens bebyggelse mod øst og vest.

Den åbne placering på kirkegården i byens tætteste del giver Kirken en fremhævet og dominerende position i byen trods mangelen på et markant kirketårn.

På grund af Vorupørvejs svage bugtninger kan man fra mange vinkler i byen tydeligt se den smukke kirke.

Kirkens tilbagetrukne placering i åbne grønne omgivelser giver den kompakte by et lille åndehul

Vorupørvejs mange bugtninger giver flere fine og overraskende kig til kirken.

Fra Hundborg Mølle er der et markant indrammet kig til kirken

Gårdene

De mange gårde, der ligger rundt om servicebyen og som udgør landsbyens oprindelige bebyggelsesmønster er ikke i sig selv dominerende. Men set som et samlet hele kan man betragte deres struktur som markant og dominerende.

Kirkegård ses tydelige bag kirken på det svagt stigende terræn

Den gamle købmandsgård Astrup ligger umiddelbart syd for byen på det flade terræn mod Hundborg Mose

Møllen

Hundborg Mølle er yderst karakteristisk placeret på et gammelt voldsted umiddelbart syd for kirken og som nabo til den nyere kirkegård. Møllens ligger åbnet og i velplejede omgivelser og dens ydre fremstår pænt istandsat. Det store sorte møllehus, hat og vinger ses tydeligt i bybilledet ikke mindst på grund af dens "ophøjede" placering. Fra møllen er der et fint indrammet kig til kirken.

Møllen markerer sig flot i bybilledet med sin noget specielt placering på den gamle gravhøj

Fra kirken ses et af de mange kig til møllen

Bebyggelsesmønster

Byens midte er bortset fra kirkegårdene og "Gartnernes Have" friholdt for beplantning ud mod Vorupørvej. Bygningerne ligger tæt og næsten alle helt ud til fortovet.
Med mindre variationer danner de et samlet hele – en bymæssig helhed, som understreger Hundborgs karakter af at have været en vigtig serviceby i lokalområdet. Dette træk skaber en vis karakteristisk "urbanitet".

Bebyggelsen mod vest, mod øst og syd bliver derimod fra centeret gradvist mere og mere åben. Bygningerne ligger solitært og beliggenheden i forhold til vejsystemerne varierer mere.
Nogen er trukket lidt tilbage fra vejen andre ligger lidt skråt og alligevel skaber de en bymæssig sammenhæng, men dog af en noget mere havebyagtig karakter.
Såvel træbeplantningen som hække dominerer efterhånden bybilledet i disse områder af landsbyen.

En mindre enklave langs Mosevænget bryder dog den overvejende struktur i landsbyen, idet det ligger som et lille bebyggelsesmønster for sig selv i sin egen struktur, der mest minder om et traditionelt forstadskvarter.

Men hele bebyggelsen i Hundborgs karakteristiske placering tæt ud til vejsystemet og dens overvejende skalamæssige sammenhæng giver et helheds indtryk af landsbyen, som en yders harmonisk og charmerende by i dens farverige variation.

Og som helhed har den tætte og varierede bebyggelse sammen med den frodige beplantning i yderkanterne en klar rumskabende karakter, der danner en tæt by og markerer en tydelig grænse mod det åbne land og danner et sammenhængende bebyggelsesmønster.

Den tætte og urbane del, hvor husene flere steder næsten er sammenvoksede

I yderkanterne af byen begynder det grønne at markere sig og byen er her mere åben

Byprofil set fra Hundborgbuen mod syd

Udsnit og dele

Ud over hovedindtrykket i landsbyen eller servicebyen, som den har udviklet sig til, er der flere enkelt elementer i byen, som man kan fremhæve værende mindre men vigtige islæt i byen.

Rekreativt:

"Gartnernes have" er et lille åndehul i byen med adgang via en stejl trappe fra Vorupørvej med borde og bænke med plads til ophold og samvær.

Dybdahlsgave er et lille plantageanlæg i et stærkt kuperet område i den sydøstlige del af Hundborg.
Anlægget blev etableret i 1911 på initiativ af Alfred Yde og apotekeren Niels Schjødt. Jorden blev givet af gårdmand Anders Dybdahl.
Anlægget skulle danne ramme om forskellige aktiviteter i byen såsom sport, møder og lignende.
Anlægget blev udvidet til det dobbelte i 1918. Anlægget er i dag rammen om mange aktiviteter og sportsbegivenheder.
Fra anlægget er der en smuk udsigt udover landskabet mod syd

Arkitektonisk:

Forsamlingshuset ligger i en flot kompakt murstenbygning med et smukt teglstentag en smule tilbagetrukket på den nordlige side af Vorupørvej. En fin bygning, der har undergået visse forandringer og tilbygninger, som kan diskuteres.

I Hundborg er der flere gode "Bedre Byggeskik" inspireret huse især langs Vorupørvej, som beriger helhedsbilledet af landsbyen og giver den en vis arkitektonisk standart

Gartnernes Have

Dybdahlsgave

Forsamlingshuset

"Bedre Byggeskik" inspireret huse

Samlet vurdering

FX: SAMSPIL MELLEM TOPOGRAFI OG BEBYGGELSESSTRUKTUR / FIKSPUNKTER / HOMOGENE FORLØB / RUMLIGT ARTIKULEREDE BRUD OG FORSKELLE / HISTORISKE STRUKTURER OG BYGNINGER / SAMMENHÆNG MELLEM HISTORISKE LAG / ARKITEKTONISKE KVALITETER

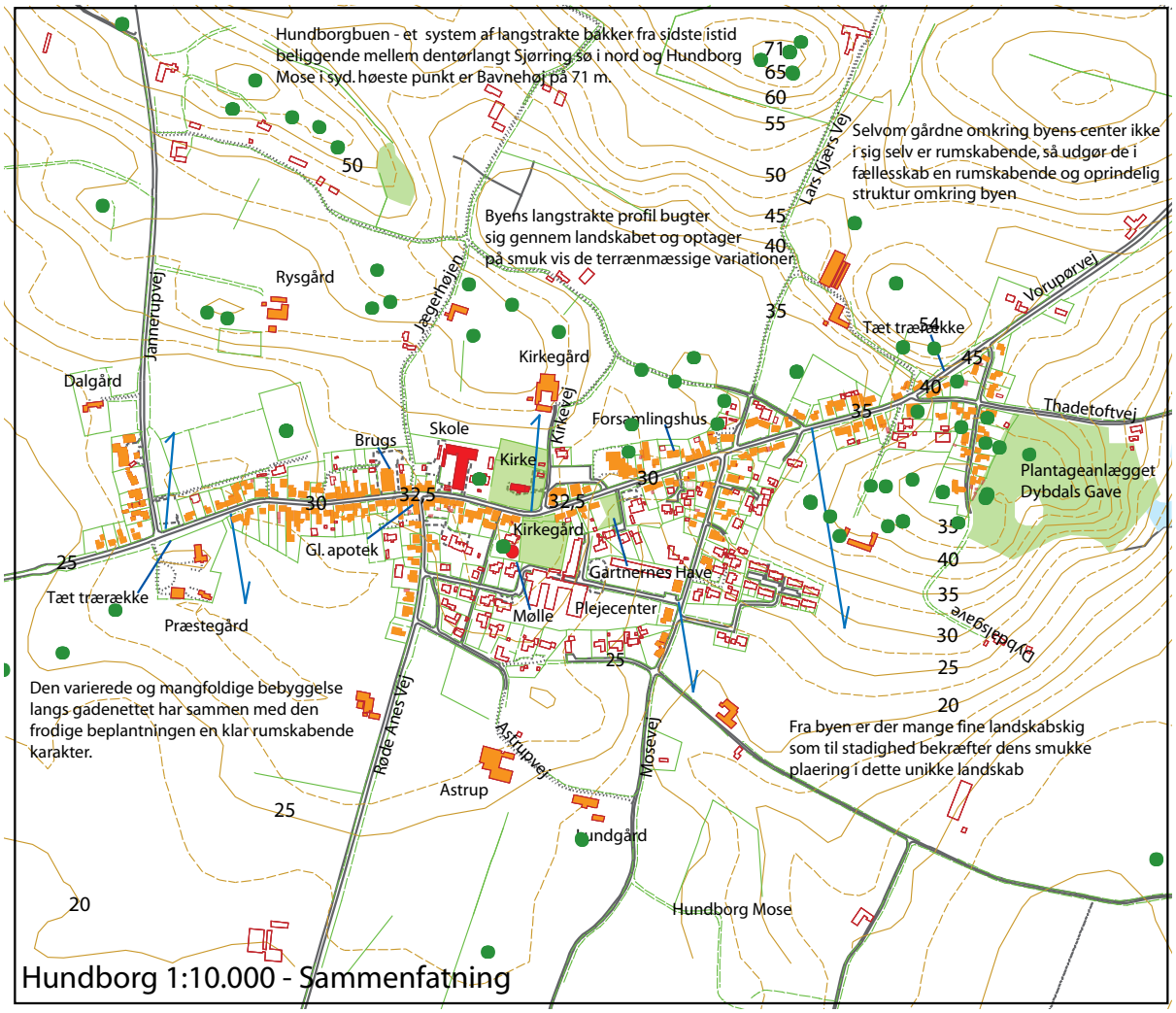

Landskabsmæssigt ligger Hundborg i et unkit område på kanten af den sydvendte skråning af det berømte geologiske fænomen "Hundborgbuen" med store og nyttige engarealer og vådområder mod syd, hvor Hundborg Mose har haft en væsentlig betydning for byen ikke mindst som råstofkilde.

Historisk vidner området om en bebyggelse, der har været på dette sted i over tusind år. Selve landsbyens oprindelige struktur ses i den kreds af store gårde, der stadig omringer den nu mere udprægede serviceby. Vejstrukturen er visse steder udrettet, men som helhed er den gennem tiderne klart genkendelig med den lange bugtede Vorupørvej, hvorud til mange mindre veje og stier kobler sig på, der primært er de oprindelige adgange fra gårdene til hovedvejen.

Flere bygninger i byen er gennem tiden bevaret og står omend undergået visse ændringer som en levende fortælling om byens udviklingshistorie, så som sygehuset, apoteket, møllen, købmanden, sparekassen, skolen og kirken.

Arkitektonisk set er den væsentligste faktor den sammenhængende harmoni som bebyggelsen i sin helhed udgør i skala og beliggenhed. Den kompakte bymasse er i centrum næsten sammenvokset og mod øst og vest, hvor bebyggelsen er mere spredt, bindes sammen af en rumskabende beplantning. Derudover er der flere fine eksempler på "bedre Byggeskik" inspirerede huse, som især højner det overordnede indtryk af arkitektonisk kvalitet.

Sårbarhed

FX: FORFALD / ÆNDRING AF ARKITEKTUR OG BYGGESKIK / BYUDVIKLING / VEJE OG TEKNISKE ANLÆG / STØRRE PRODUKTIONSANLÆG / TERRÆNÆNDRINGER / TILPLANTNING-TILGRONING / BEBYGGELSESHØJDER OG DIMENSIONER

Hundborg er yderst sårbar overfor først og fremmest enhver form for lukning eller indskrænkning i den eksisterende service – privat som offentlig.

Især ville lukning af skoler og børneinstitutioner være katastrofalt for lokalsamfundet lige så vel som lukning af dagligvare indkøbsmuligheder ville udgøre en virkelig trudsel mod lakalsamfundet.

Den kompakte enhed, som landsbyen karakteriseres af via skala, homogenitet og beliggended orienteret ud mod det slyngedevejsystem, vil være sårbar overfor en udbygning, som bryder med dette overvejende mønster i landsbyen i højde som i placering.

Indtrykket som helhed kan også skæmmes af tomme huse, der ligger ud til landsbyens hovedvej.

Visse steder lukker beplantningen for vigtige kig til bl.a. Hundborgbuen, fortidsminderne og udsigten over landskabet.

Anbefalinger

FX: KONKRETE ANBEFALINGER TIL FORBEDRING AF BYGNINGER, STRUKTURER OG BYRUM / RESTAURERING / OMDANNELSE / UDPEGNING AF KULTURMILJØ / BEVARENDE LOKALPLAN / ETABLERING AF BEVARINGSFORENING-LANDSBYRÅD / FORMIDLING OG OFFENTLIG ADGANG / FREDNING

Styrke de lokale initiativer og den lokale service – privat som offentlig

Evt. samarbejde med Nørre Vorupør om turismetiltag

Udarbejdelse af en mulig udbygningsplan for Hundborg, langs det eksisterende vejnet og med overholdelse af byens skala. Hundborg er ikke sårbar for nye arkitektoniske udtryk, da byen i forvejen besidder en mangfoldighed af arkitektoniske udtryk, men visse regler bør overholdes så som tagrejsninger, højder og størrelse.

Vejledning i forhold til vedligeholdelse af de bevaringsværdige bygninger

Styrke udbygning af service og lokale arbejdspladser, dog nænsomt indpasset
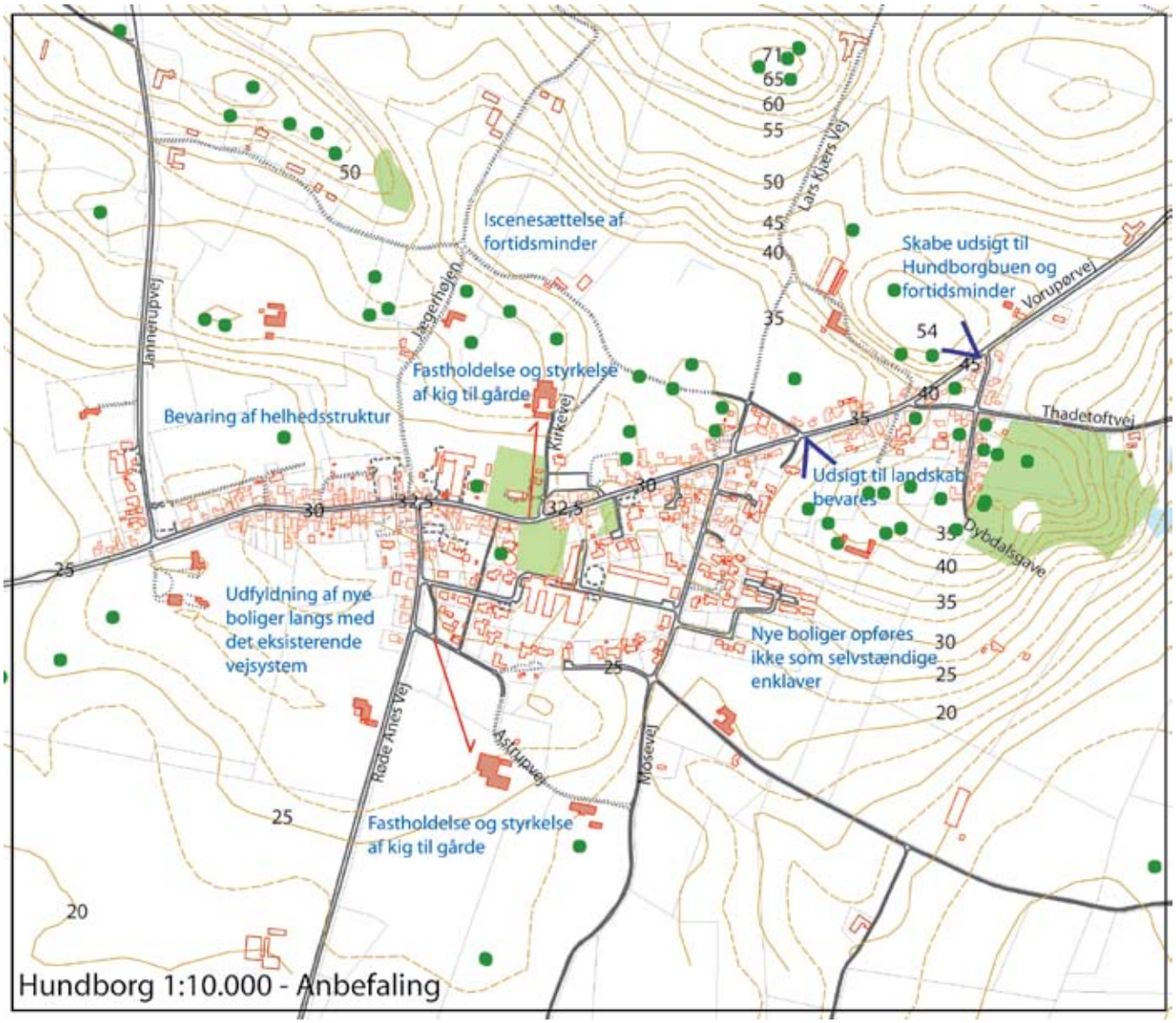
Synligheden af Hundborgbuen og gårdene i landskabet – undgå høj tilplantning bortset fra markering af stier, som alleer og beplantning langs veje, der binder bebyggelsen sammen.